

+18278.867 (座標値種別：図上測定)

(注) 地図に準ずる図面は、土地の区画を明確にした不動産登記法所定の地図が備え付けられるまでの間、これに代わるものとして備え付けられている図面で、土地の位置及び形状の概略を記載した図面です。



請求部	所在	兵庫県山崎町門前字金井谷				地番	328番7		
出力縮尺	1/500	精度区分	乙一	座標系番号又は記号	V	分類	地図に準ずる図面	種類	地籍図
作成年月日	昭和42年	備付年月日(原図)		補記事項					

これは地図に準ずる図面に記録されている内容を証明した書面である。

令和6年6月4日
 神戸地方法務局龍野支局
 登記官

熊川香織



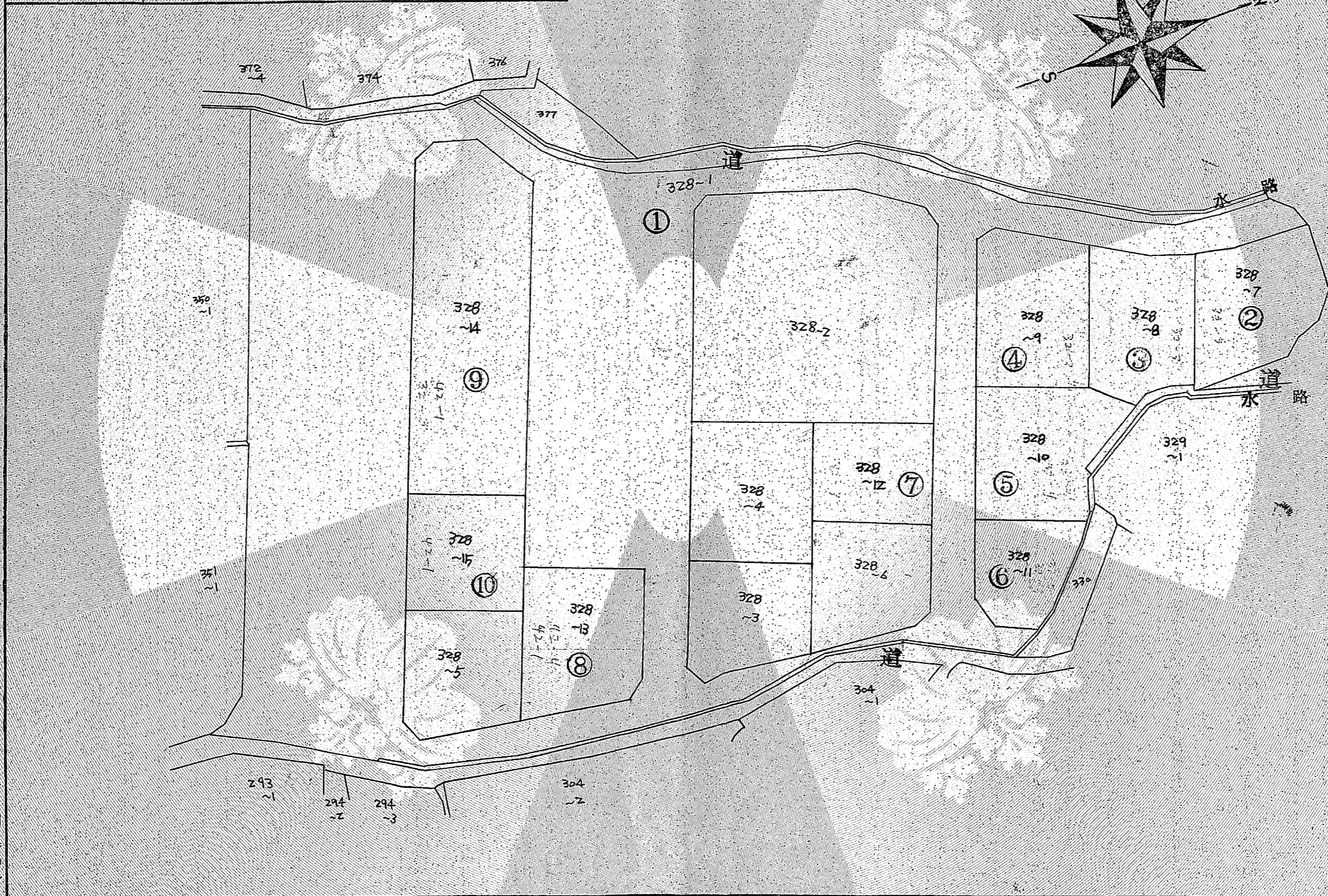
前 328-1 後・新

土地積測量図



地番	328-1 328-7 ~8-9-10-11-12-13-14-15
----	---------------------------------------

土地の所在	兵庫県山崎町 山崎町門前金井谷
-------	--------------------



昭和47年8月23日
作製年月日

作製者
姫路市本町六八番地の志きの
土地家屋調査士 田原 芳夫

申請人
八橋建設株式会社
代表取締役 杏山

1/6
547.82

これは図面に記録されている内容を証明した書面である。
令和6年6月4日 神戸地方法務局龍野支局

COPY

登記官 熊川香織



縮尺	1/500	1/
----	-------	----

(日本土地家屋調査士会連合会用紙)

121027

土地積測量図



2/6

地番	328-7-8
土地の所在	兵庫県山崎町 山崎町山崎町門前字金井谷

求積表

② 328-7


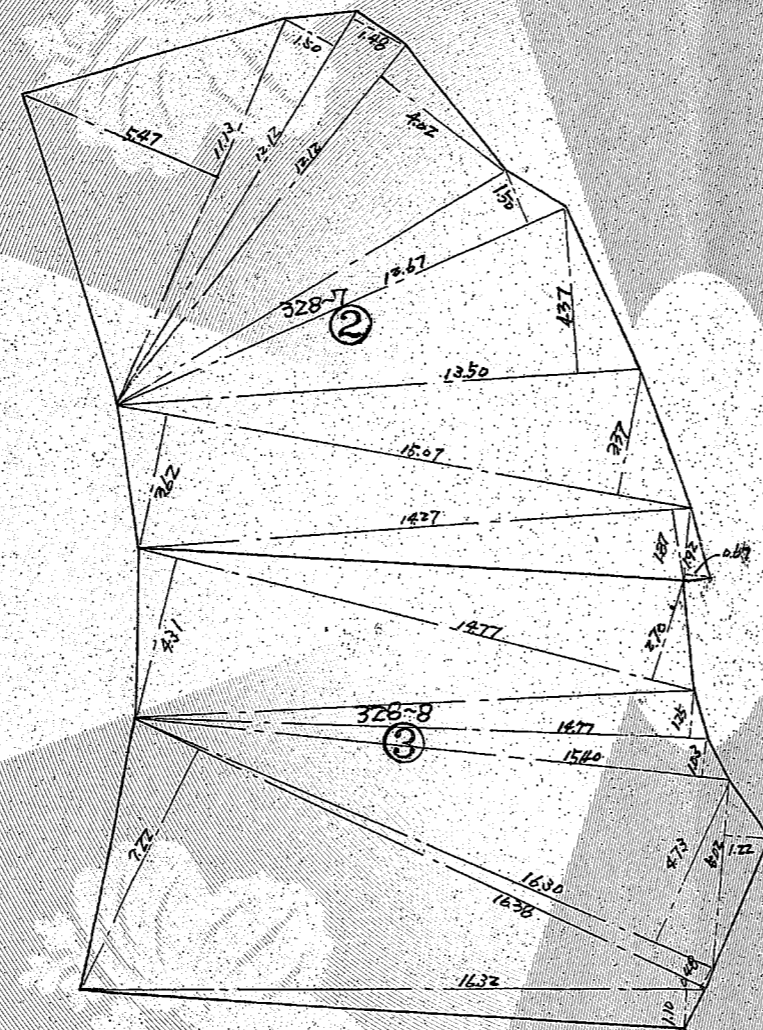
面	積	積
11.13	5.47	60.8811
12.12	1.50	18.1800
12.12	1.48	17.9376
12.12	4.02	48.7224
12.67	1.50	19.0050
13.50	4.37	58.9950
15.07	3.37	50.7859
15.07	3.62	54.5534
14.27	1.87	26.6849
1.92	0.67	1.2864
計		357.0317
× $\frac{1}{2}$		178.51585

③ 328-8

14.77	2.70	39.8790
14.77	4.31	69.6587
14.77	1.26	18.4226
15.40	1.03	15.8620
16.30	4.73	77.0990
6.02	1.22	6.1244
16.38	0.48	7.8624
16.38	7.22	118.2636
16.32	1.10	17.9520
計		365.1636
× $\frac{1}{2}$		182.5818

5400

5523



昭和昭和四十七年八月二十三日
 作製年月日
 作製者
 土地家屋調査士 田原芳宏
 姫路市本町六八番地の老老の
 申請人
 八幡建設株式会社
 代表取締役 香山

5478.23

これは図面に記録されている内容を証明した書面である。
 令和6年6月4日 神戸地方方法務局龍野支局

登記官

熊川香織



(日調連10)

縮尺	1/200	1/
----	-------	----

(日本土地家屋調査士会連合会用紙)

121028

登記年月日：昭和47年8月23日

土地積測量図



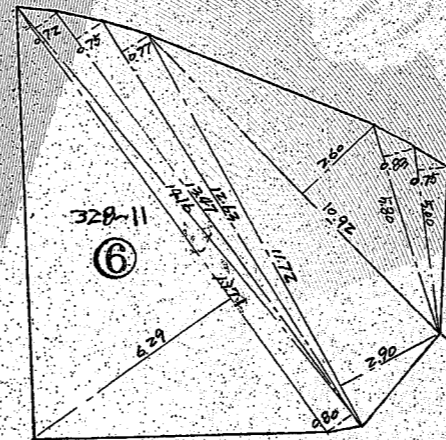
4/6

地番	328-11
土地の所在	兵庫県山崎町内前字金井谷

昭和四拾七年八月壹八日
作製年月日

作製者
姫路市本町六八番地の宅吉
土地家屋調査士 田原芳宏


申請人
八階建設株式会社
代表取締役 谷山



328-11
⑥ 求積表

x	y	xy
5.00	0.75	3.7500
5.00	0.89	4.4500
10.92	2.60	28.3920
11.72	2.90	33.9880
12.63	0.77	9.7251
13.47	0.75	10.1025
14.16	0.72	10.1952
14.16	0.80	11.3280
13.71	6.29	86.2759
計		198.5307
注		99.26535

3002



(日調連 10)

縮尺	1/200	1/
----	-------	----

(日本土地家屋調査士会連合会用紙)
121030

これは図面に記録されている内容を証明した書面である。
令和6年6月4日 神戸地方法務局龍野支局

COPY

登記官 熊川香織



土地積所測在量図



地番	328-12-13
土地の所在	兵庫県山崎町 山崎郡山崎町川前寺金井谷

昭和四十七年八月廿八日
作製年月日

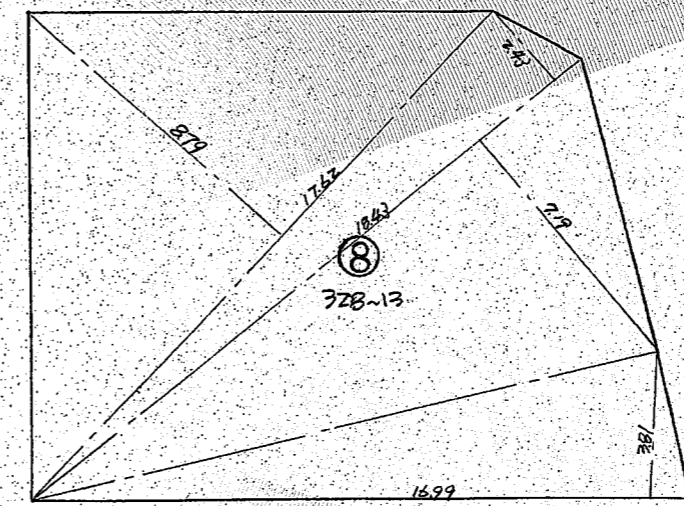
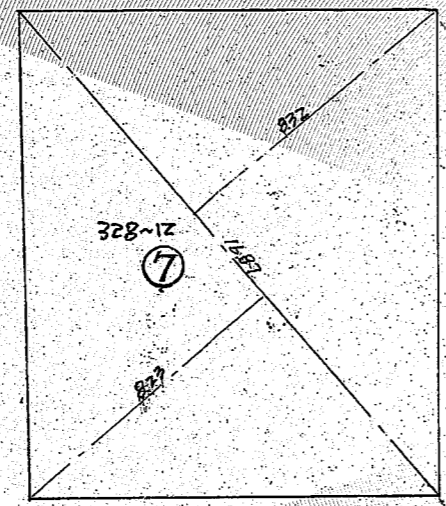

5/6
547.8.23

作製者

姫路市本町六八番地の地主
土地家屋調査士 田原 義宏

申請人

八幡建設株式会社
代表取締役 香山



328-12 ⑦ 求積表

m	x	m	m ²
1687	x	872	1478401
1687	x	872	1478401
計			2956802
x ²			13979925

42.227

328-13 ⑧ 求積表

m	x	m	m ²
1762	x	879	1548798
1843	x	243	447849
1843	x	719	1325117
1699	x	381	647319
計			3970083
x ²			19845415

60.03

(日調連10)

縮尺	1/200	1/
----	-------	----

(日本土地家屋調査士会連合会用紙)

121031

これは図面に記録されている内容を証明した書面である。
令和6年6月4日 神戸地方事務局龍野支局

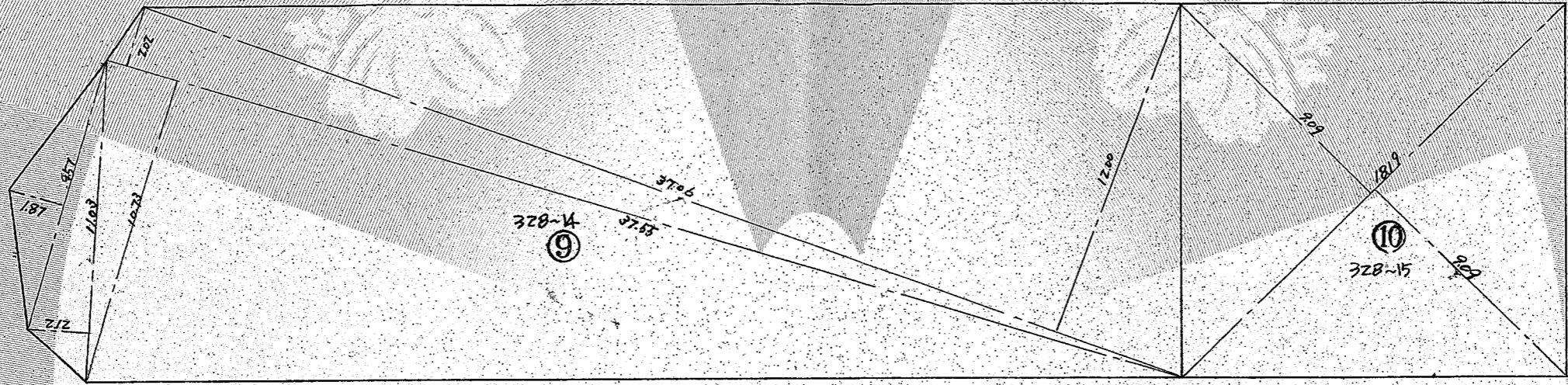
COPY 登記官

熊川香織



土地積測量図

地番	328-4-15
土地の所在	兵庫県山崎町 山崎町山崎所 門前 字 金井谷



328-4 求積表

m	x	m	m ²
957	187		17,8959
11.03	212		23,3836
37.55	10.73		402,9115
37.55	202		75,8510
37.06	12.00		444,7200
計			964,7620
1/2			482,3810
			145.92

328-15 求積表

m	x	m	m ²
18.19	9.09		165,3471
18.19	9.09		165,3471
計			330,6942
1/2			165,3471
			50.01

昭和四拾七年八月廿八日
 製作年月日
 製作者
 土地家屋調査士 田原 芳樹
 姫路市本町六八番地の表
 申請人
 八幡建設株式会社
 代表取締役 倉山

これは図面に記録されている内容を証明した書面である。
 令和6年6月4日 神戸地方法務局龍野支局

COPY

熊川香織



(日調連10)

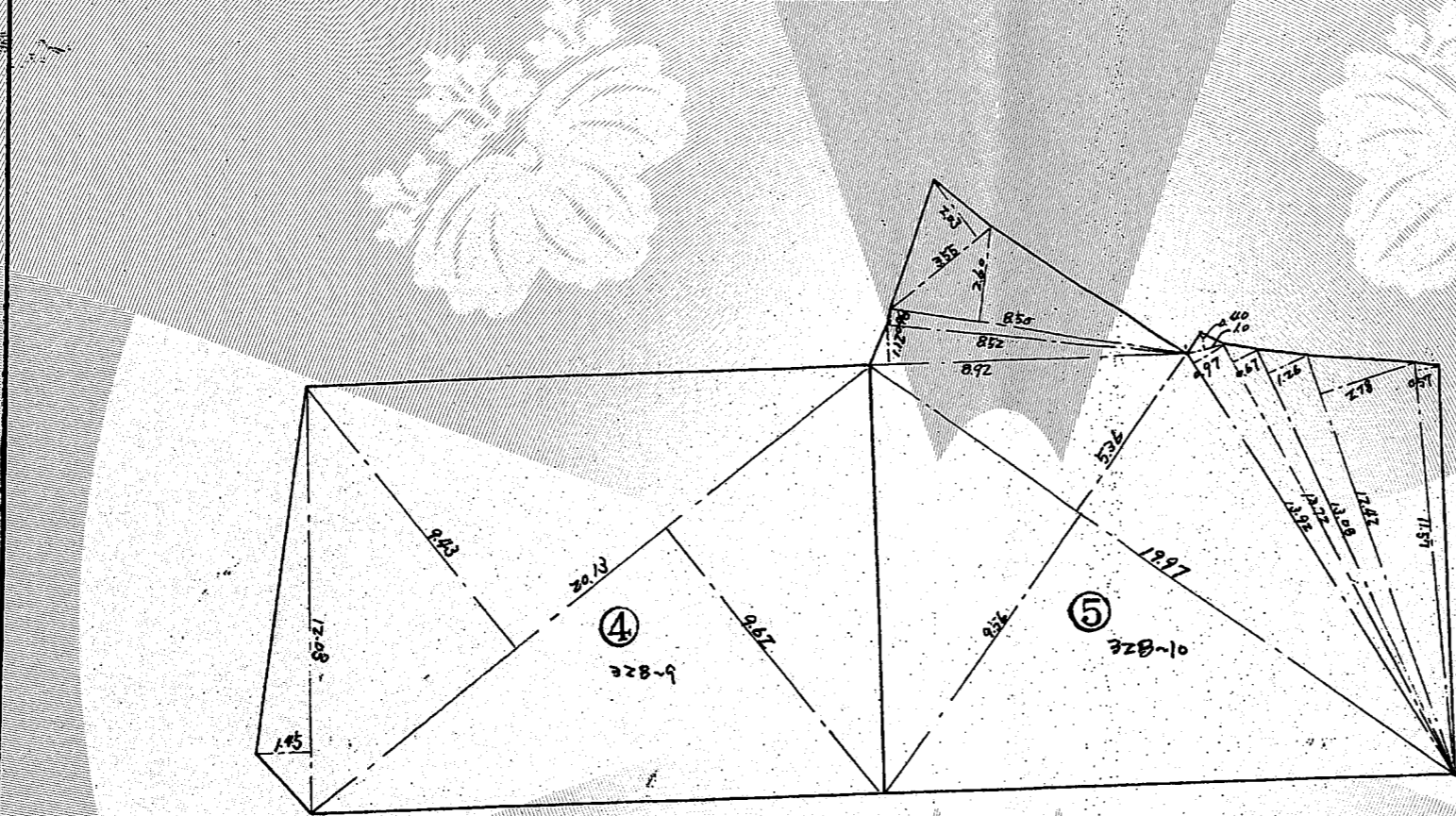
縮尺	1/200	1/
----	-------	----

(日本土地家屋調査士会連合会用紙)
 121032

土地所在図
土地積測量図

地番 328-9 ~10

土地の所在 兵庫県山崎町 中栗科山崎所 門前字金井谷



328-10
⑤ 求積表


m	x	m	m ²
3.55	203		72065
8.50	260		221000
8.62	048		40896
8.92	112		99904
19.97	956		1909132
19.97	536		1070392
13.92	097		135024
1.00	040		04000
13.72	067		91924
13.08	126		164808
12.42	278		345276
11.57	057		65949
計			4220370
半			2110185

6383

328-9
④ 求積表

m	x	m	m ²
12.03	145		174435
20.13	943		1898259
20.13	962		1936506
計			4009200
半			2004600

6063



昭和四十七年八月壹九日
作製年月日
作製者
土地家屋調査士 田原芳彦
姫路市本町六八番地の巻書
申請人
八幡建設株式会社
代表取締役 春山

3/6
45.8.23

縮尺 1/200 1/

(日本土地家屋調査士会連合会用紙)
121029

令和6年6月4日
これは図面に記録されている内容を証明した書面である。
神戸地方事務局龍野支局

COPY

登記官
熊川香織

